

Утверждена

Решением Исполнительного комитета Новороссийского

(наименование документа об утверждении, включая наименования органов государственной власти или

муниципального района Варенинской области

органов местного самоуправления, принявших решение об утверждении схемы или

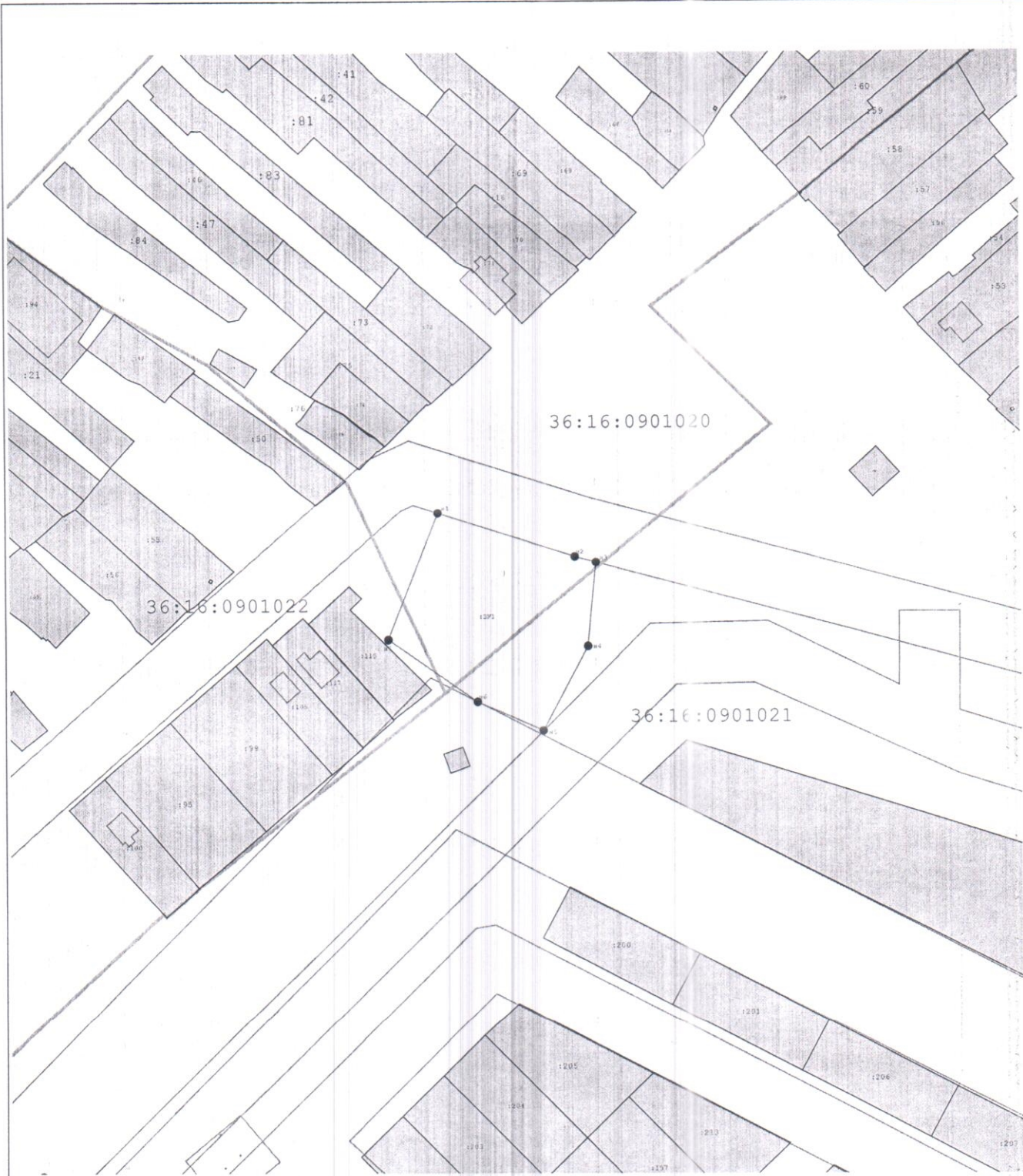
подписавших соглашение о перераспределении земельных участков)

от 22.02.2022

№ 273



**Схема расположения земельного участка или земельных  
участков на кадастровом плане территории**

| Площадь земельного участка           |               | 3 438 м <sup>2</sup> |  |
|--------------------------------------|---------------|----------------------|--|
| Обозначение характерных точек границ | Координаты, м |                      |  |
|                                      | X             | Y                    |  |
| 1                                    | 2             | 3                    |  |
| н1                                   | 524 752,33    | 1 322 411,02         |  |
| н2                                   | 524 737,15    | 1 322 458,25         |  |
| н3                                   | 524 735,25    | 1 322 465,49         |  |
| н4                                   | 524 706,20    | 1 322 462,63         |  |
| н5                                   | 524 677,20    | 1 322 447,18         |  |
| н6                                   | 524 687,14    | 1 322 424,47         |  |
| н7                                   | 524 708,51    | 1 322 393,85         |  |
| н1                                   | 524 752,33    | 1 322 411,02         |  |



**Масштаб 1:2 000**

**Условные обозначения:**

- :ЗУ1** - Обозначение образуемого земельного участка
- н6** - Образующая точка, сведения о которой позволяют однозначно определить ее местоположение
-  - граница образуемого земельного участка
-  - граница квартала насажденного пункта
- схему составил кадастровый инженер



*[Handwritten signature]*

М.П.

Подгорный Л.А.