

Утверждена

Постановлением Администрации Новоусманского муниципального
(наименование документа об утверждении, включая наименования органов государственной власти или
района Воронежской области
органов местного самоуправления, принявших решение об утверждении схемы или

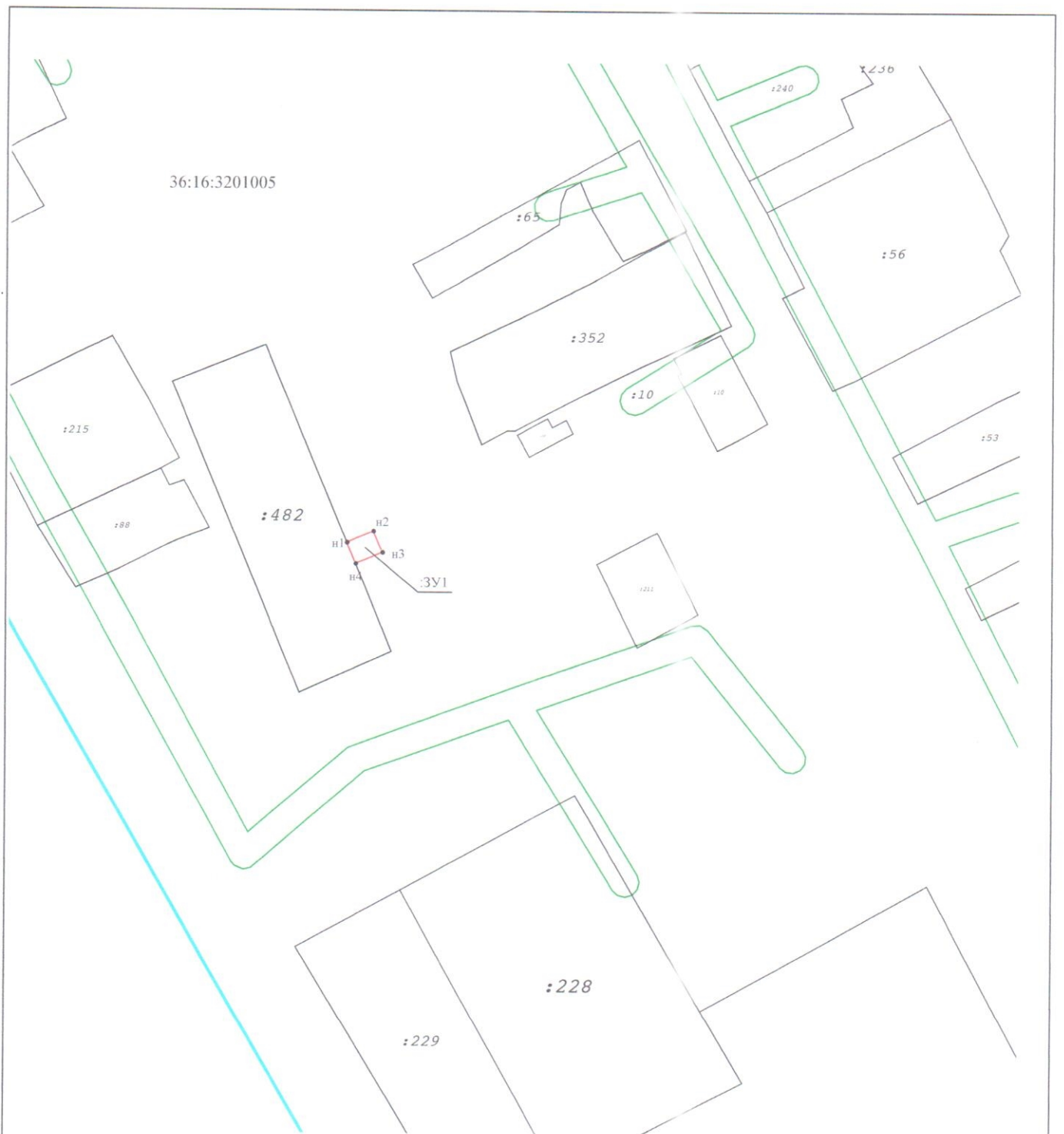
подписавших соглашение о перераспределении земельных участков)

от 10.02.2022

№ 160





**Схема расположения земельного участка или земельных
участков на кадастровом плане территории**

Площадь земельного участка		20 м ²	
Обозначение характерных точек границ	Координаты, м		
	X	Y	
1	2	3	
н1	504 325,92	1 330 563,42	
н2	504 327,86	1 330 568,03	
н3	504 324,17	1 330 569,58	
н4	504 322,23	1 330 564,97	
н1	504 325,92	1 330 563,42	



Масштаб 1:1 000

Условные обозначения:

-  - Существующая часть границы, имеющаяся в ЕГРН, сведения о которой достаточны для определения ее местоположения
-  - Граница ЗОУИТ
-  - Граница кадастрового квартала
-  - Вновь образованная часть границы, сведения о которой достаточны для определения ее местоположения
- 36:16:3201005 - Обозначение кадастрового квартала
- :ЗУ1 - Обозначение образуемого земельного участка